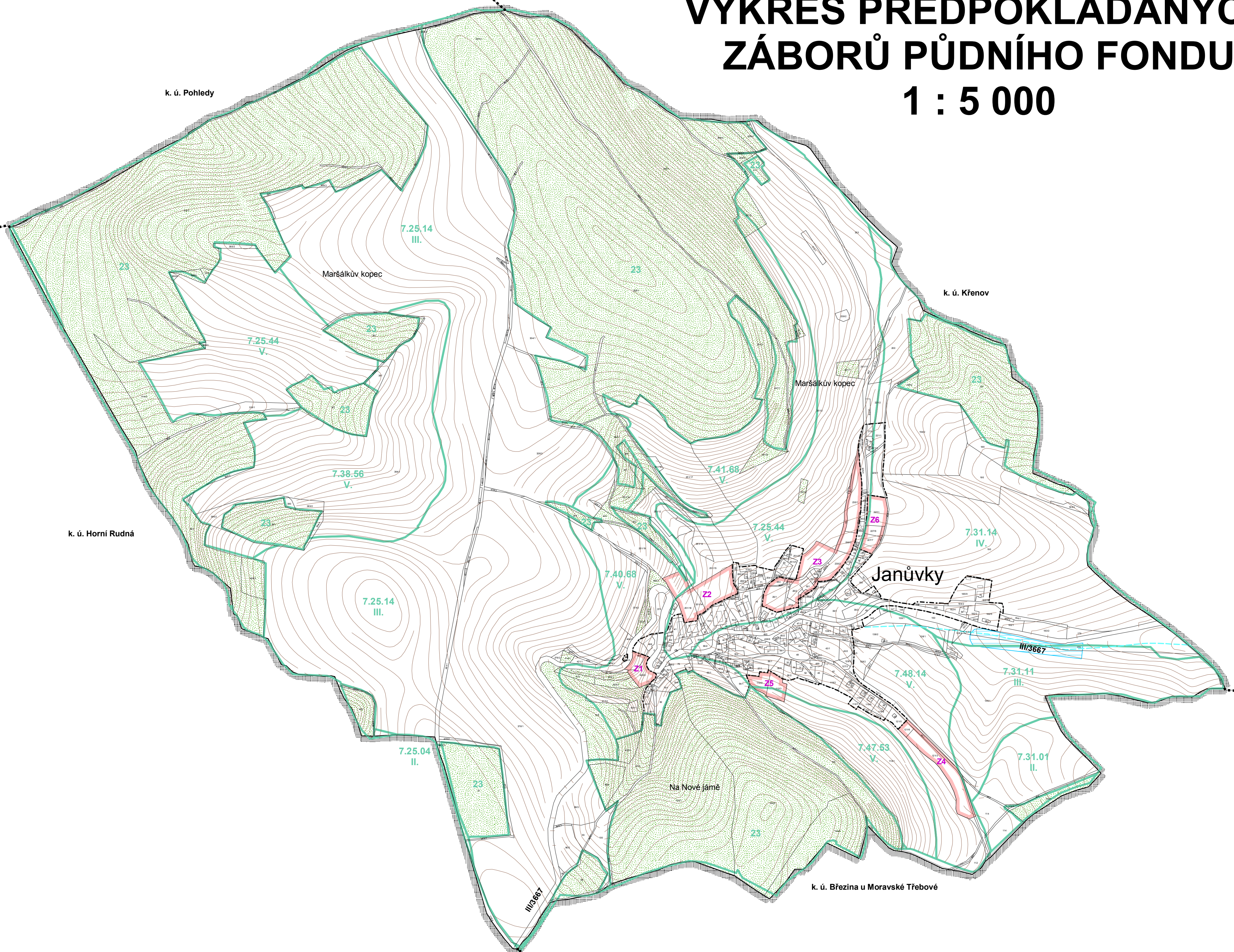


ÚP JANŮVKY

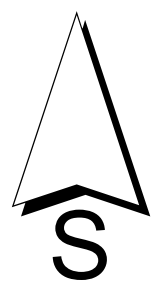
VÝKRES PŘEDPOKLÁDANÝCH ZÁBORŮ PŮDNÍHO FONDU

1 : 5 000




Legenda:

Stav	Návrh	
hranice řešeného území		
hranice navazujících k. ú.		
zastavěné území k 1. 9. 2007		
zastavitelné plochy	Z1	
ZEMĚDĚLSKÝ PŮDNÍ FOND:		
hranice BPEJ		
kód BPEJ	7.40.68	
třída ochrany ZPF	V.	
meliorované pozemky		
plochy lesů		
vodní toky (zatravněné)		



DIGITÁLNÍ ZPRACOVÁNÍ A TISK 

Pořizovatel : Město Moravská Třebová Odbor výstavby a územního plánování	Urbanismus a doprava : Ing. arch. P. Čížek	
Objednatel : Obec Janůvky	Vodohospodář : P. Richter	
Zemědělský půdní fond : Ing. E. Šimůnková	Elektro : J. Pištora	
ÚP JANŮVKY		Datum : XI. 2007
VÝKRES PŘEDPOKLÁDANÝCH ZÁBORŮ PŮDNÍHO FONDU		Měřítko : 1 : 5000
		B.6